練馬こぶしハーフマラソン２０１８

交通規制のお知らせ

大会日程 平成30年3月25日（日）

規制時間帯 7:40～10:45

ご迷惑をおかけしますが、皆さまのご協力をお願いします。

- 交通規制及び迂回、コース横断等については、現場の警察官・係員の指示に従ってください。
- 路線バスの一部が運休・迂回運行します。詳しくは、3月上旬から大会ホームページ、バス会社ホームページでお知らせします。
- ランナー通過中は、歩行者・自転車のコース横断も規制されますので、横断する方は、ご案内する横断ポイントを利用してください。
- ランナー通過のピーク時間帯には、横断のご案内に時間がかかることがあります。余裕を持ってのご出発にご協力ください。
- コース内外の行き来は、図の主な通行ルートで「春日町交番前」を利用してください。

大会公式HP ： **http://www.nerima-halfmarathon.jp/**
※主要交差点ランナー通過予想時刻など詳細情報がご覧になれます。

【凡 例】

規制順 規制区間

❶ 赤塚口→光が丘七 7:40～8:40 ← 規制時間

谷原 交差点名

マラソンコース

片側通行止め

車線減少
※中央寄り車線の通行可、ただし左折はできません。

通行止め

主なコース内側と外側との通行ルート

主な交差点の迂回ルート

主な通行可能ルート

横断ポイント（指定横断歩道、歩道橋）

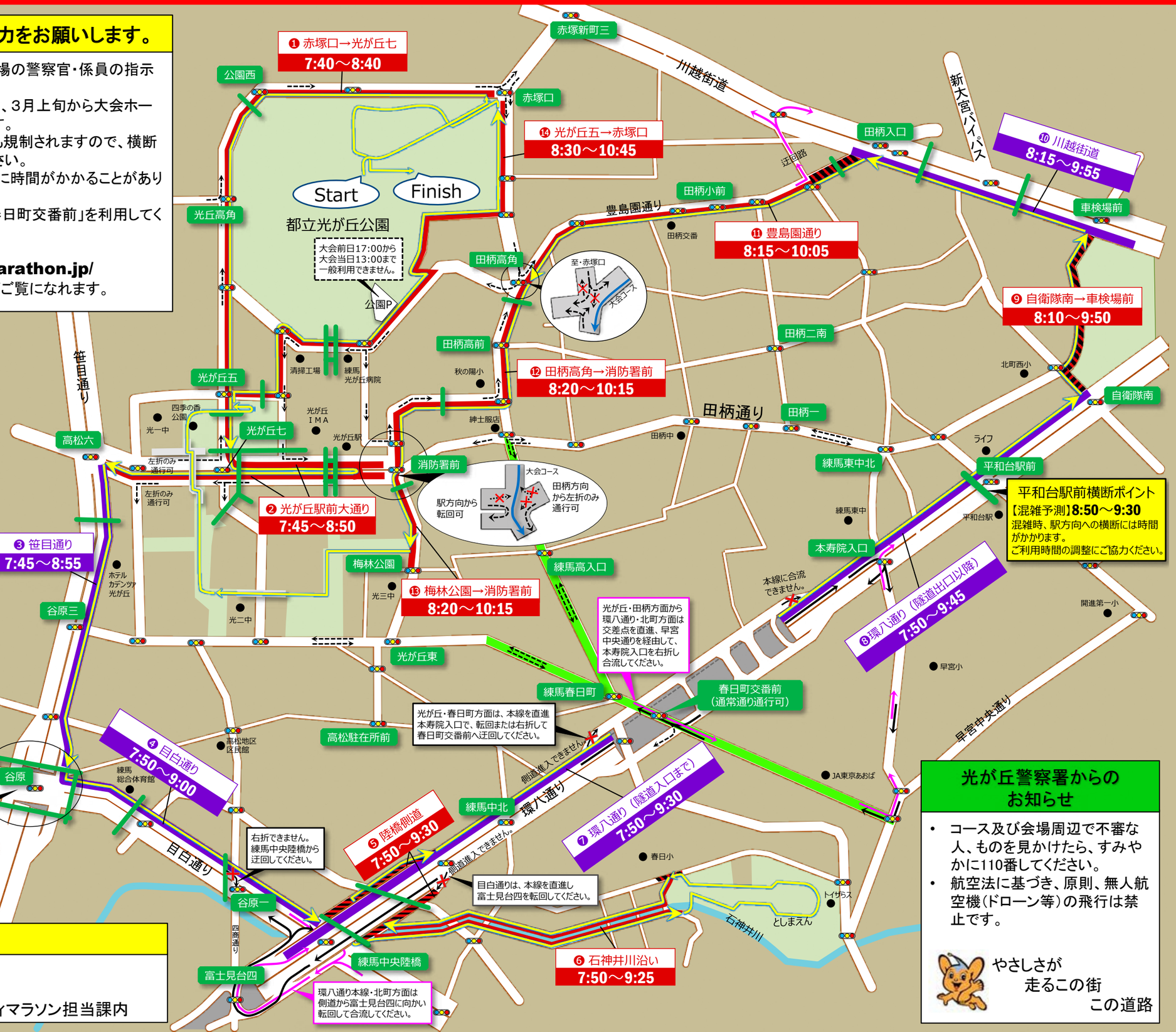

平和台駅前横断ポイント

【混雑予測】8:50～9:30
混雑時、駅方向への横断には時間がかかります。
ご利用時間の調整にご協力ください。

光が丘警察署からのお知らせ

- コース及び会場周辺で不審な人、ものを見かけたら、すみやかに110番してください。
- 航空法に基づき、原則、無人航空機（ドローン等）の飛行は禁止です。

やさしさが
走るこの街
この道路

お問い合わせ先

練馬こぶしハーフマラソン実行委員会事務局
電話：03-5984-3555
〒176-8501 練馬区豊玉北6-12-1 練馬区シティマラソン担当課内

平成30年3月25日（日） 交通規制中の迂回ルート案内

大会に伴う交通規制は、表面のとおり7時40分以降順次開始します。
規制中の主な迂回路は、時間帯ごとに以下の経路となります。

7:50～8:20頃

8:50以降

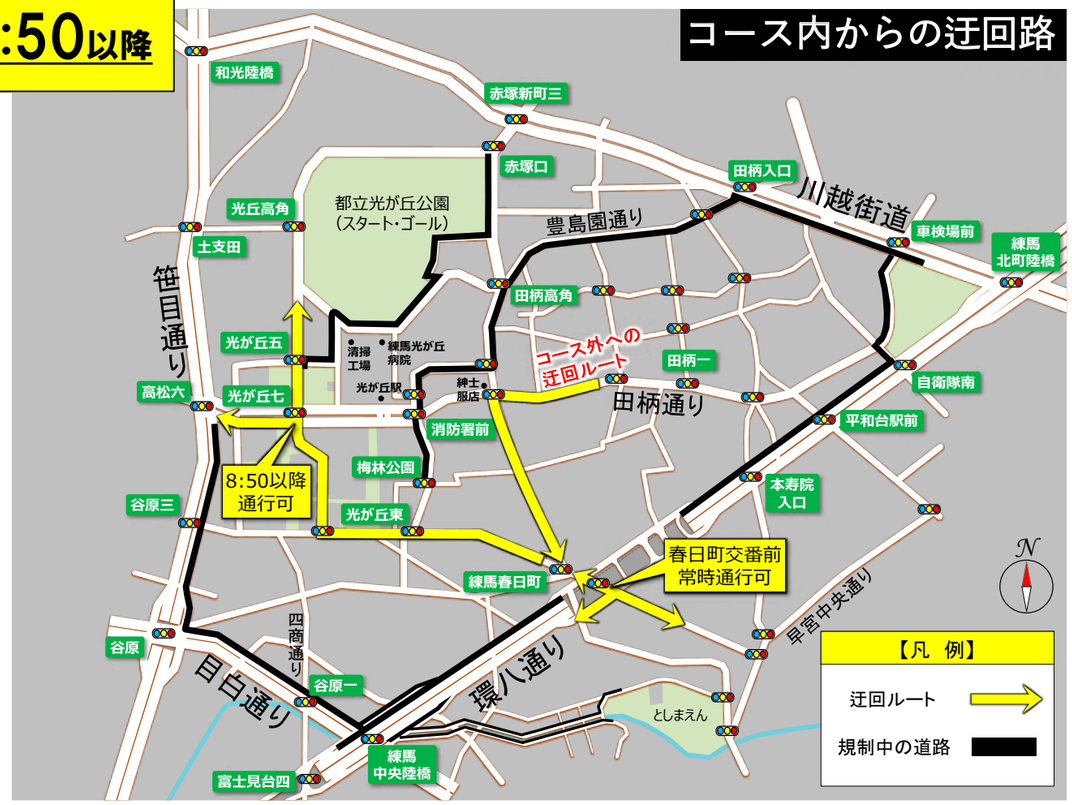

8:20～8:50頃 規制範囲最大
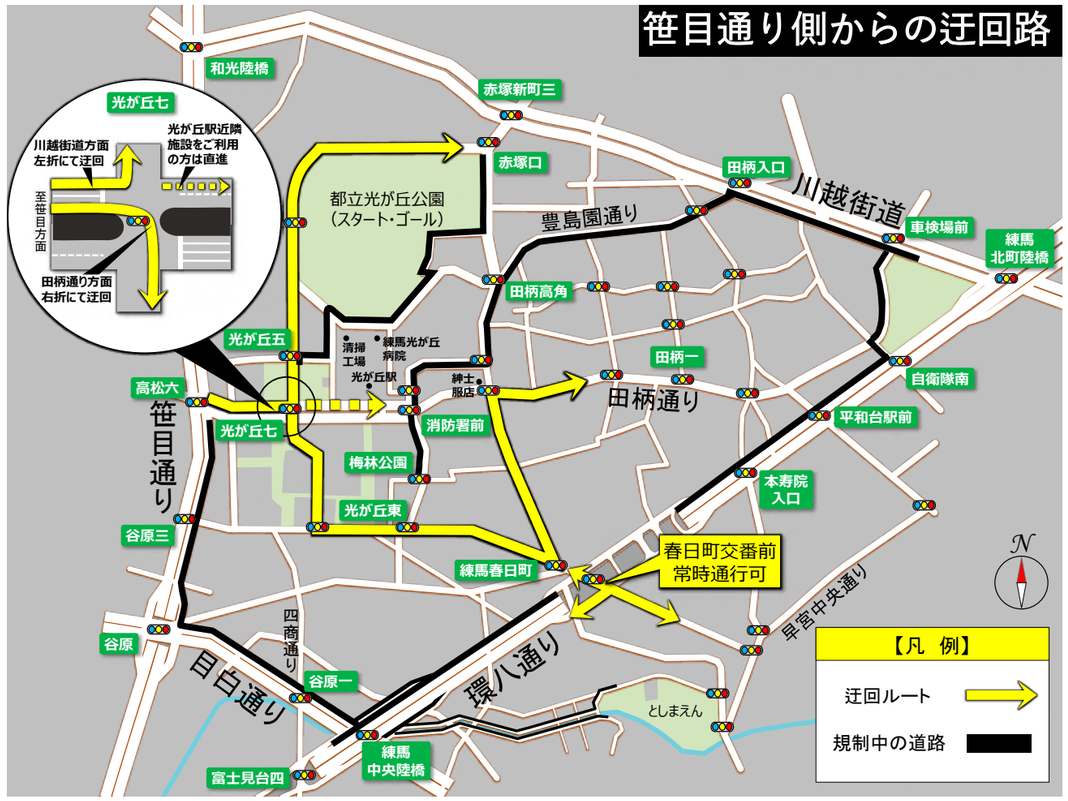
笹目通り側からの迂回路